

Einwohnergemeinde Münchenbuchsee



Ortsplanungsrevision 2017+

Nutzungszonenplan Detailvermessung

Zweite öffentliche Auflage

Bern, 21. Juni 2021

1701_Nutzungszonenplan_Detailvermessung.docx

Impressum

AuftraggeberIn

Einwohnergemeinde Münchenbuchsee

Bernstrasse 8

3053 Münchenbuchsee

AuftragnehmerIn

BHP Raumplan AG










Fliederweg 10

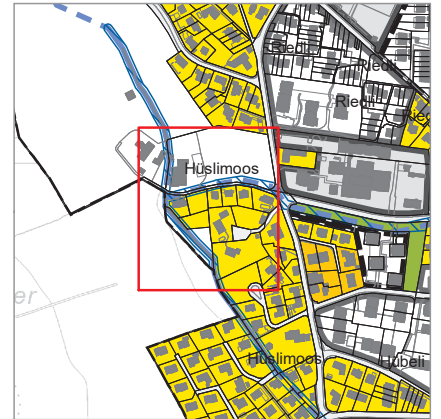
Postfach 575

3000 Bern 14

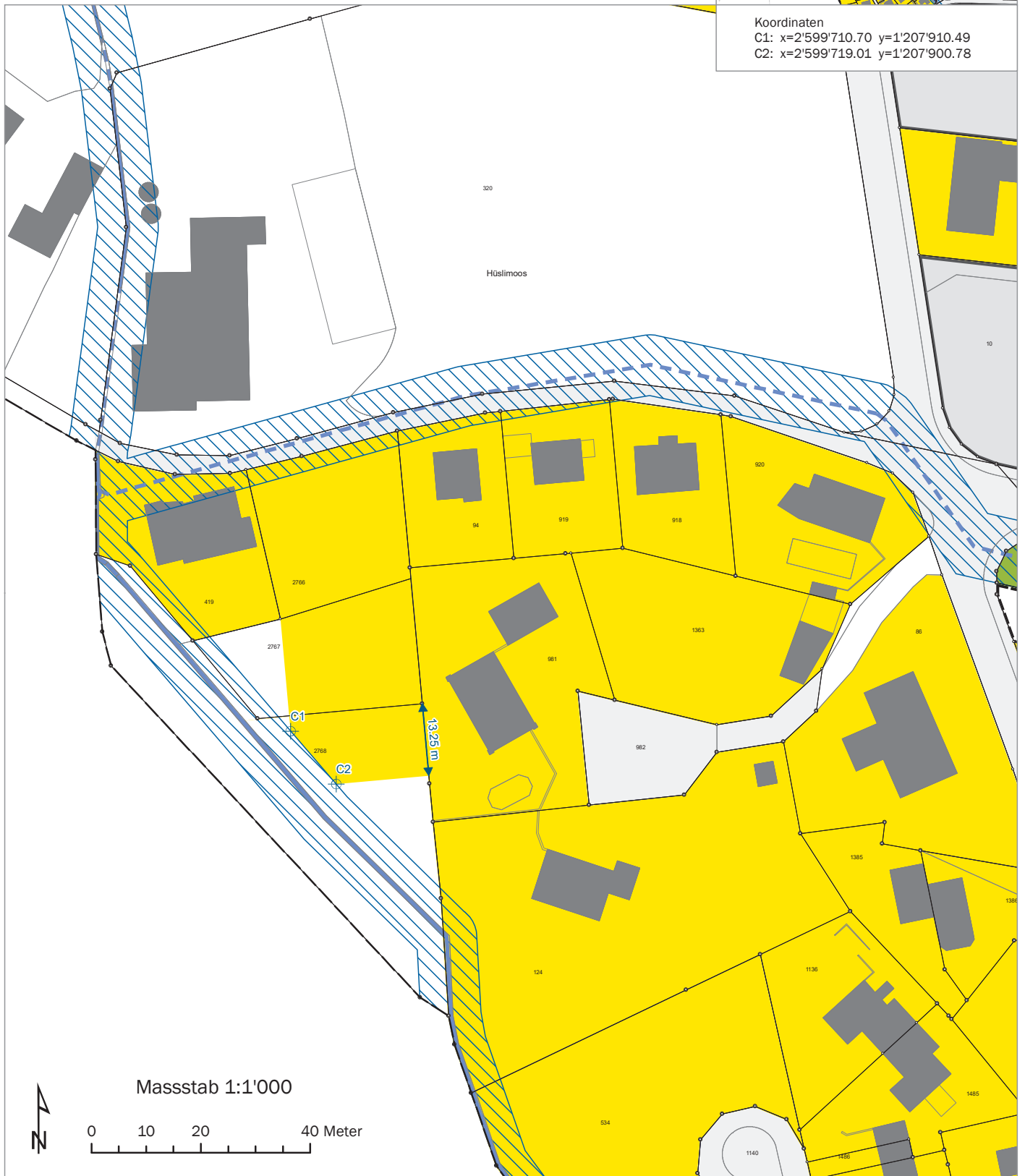
Detailvermessung Nutzungszonen Ausschnitt C

Legende

-  Wohnzone 2
-  Zone für öffentliche Nutzung
-  Grünzone
-  Überbauungsordnung
-  Zone mit Planungspflicht
-  Verkehrszone Strasse
-  Fließgewässer eingedolt
-  Fließgewässer offen
-  Gewässerraum



Koordinaten
C1: x=2'599'710.70 y=1'207'910.49
C2: x=2'599'719.01 y=1'207'900.78



Genehmigungsvermerke

Mitwirkung vom 4. Dezember 2018 bis 31. Januar 2019
Vorprüfung vom 31. Januar 2020

Erste öffentliche Auflage

Publikationen im Amtsblatt vom 14. Oktober 2020
Publikationen im amtlichen Anzeiger vom 16. Oktober 2020
Öffentliche Auflage vom 19. Oktober 2020 bis 17. November 2020
Einspracheverhandlungen am ...
Erledigte Einsprachen ...
Unerledigte Einsprachen ...
Rechtsverwahrungen ...

Zweite öffentliche Auflage

Publikationen im Amtsblatt vom ...
Publikationen im amtlichen Anzeiger vom ...
Öffentliche Auflage vom ...
Einspracheverhandlungen am ...
Erledigte Einsprachen ...
Unerledigte Einsprachen ...
Rechtsverwahrungen ...

Beschlossen durch den Gemeinderat am ...
Beschlossen durch den Grossen Gemeinderat ...
Beschlossen durch die Stimmberechtigten am ...

Namens der Einwohnergemeinde:

Der Präsident

Der Gemeindeschreiber

Die Richtigkeit dieser Angaben bescheinigt:

Ort, den

Der Gemeindeschreiber

**Genehmigt durch das Amt für Gemeinden und
Raumordnung am**