

Teilrichtplan ökologische Vernetzung Gemeinde GEMEINDE

Massstab 1:10'000, Mitwirkung April 2012

Planverfasser: Büro Kappeler, Planung und Beratung, Dunantstr. 4, 3006 Bern

Der Richtplan Verkehr + Landschaft der Gemeinde bleibt bestehen. Der Teilrichtplan ökologische Vernetzung ist mit der bestehenden Landschaftsrichtplanung koordiniert und ergänzt diese.

Genehmigungsvermerk

Mitwirkungsverfahren vom _____ bis _____

Vorprüfung vom _____

Beschlossen durch den Gemeinderat GEMEINDE am _____

Namens der Einwohnergemeinde


Der Präsident Der Sekretär

Die Richtigkeit der Angaben bescheinigt

GEMEINDE, den _____, der Gemeindegemeinderat _____

Genehmigt durch das Amt für Gemeinden und Raumordnung des Kantons Bern:


Hinweise



Gemeindegrenzen



Projektgebiet / Landschaftseinheiten



Bauzonen / Bauzonen in Planung (OP-Revision)




Strategische Arbeitszone (SAZ): Beiträge für überlagerte Massnahmen sind nach Absprache mit zuständigen kantonalen Stellen möglich



Kantonales Naturschutzgebiet (Verträge mit NSI möglich)



Wildwechsel REN




Fliessgewässer (eingedolte Gewässer gestrichelt)




Bestehende Teiche und Weiher (potentielle Amphibienvorkommen)

Massnahmen + Massnahmengebiete



M1 Vernetzung WALDVORLAND (30m breite ext. Wiese, davon 5m Saum) WRP




M2 Vernetzung mit UFERSTREIFEN (30m breite ext. Wiese, davon 5m Saum) GWP



M3 HECKE (Gehölz mit 30m breite ext. Wiese, davon 5m Saum) INVlok



M4 Massnahmengebiet HOCHSTAMM-OBSTBÄUME (Hochstamm-Obstbäume, Zurechnungsfläche, Einzelbäume) ERHo



M5a Massnahmengebiet AGRARÖKOLOGIE (Buntbrachen, Säume, extensive Wiesen) VERT



M6 Massnahmengebiet STEILE HÄNGE (Hecken, Bäume, extensive Wiesen, extensive Weiden) ERHs



M7 Massnahmengebiet FEUCHTE WIESEN (flächige extensive Wiesen in Waldlichtungen und Moosgebieten) VERm



M8 Massnahmengebiet LINEARE GRÜNELEMENTE (Hecken, Bäume, extensive Wiesen) DIV

Weitere Massnahmen



M9 Einzelbäume (Schutzplanobjekte, neue Bäume nicht lokalisiert) EMN



M10 Projektsynergie Landschaftsgestaltung (im Rahmen der Bodenverbesserung) PSL



M11 Amphibienquerung sicherstellen



M12 KLEK-Wildwechsel sicherstellen

M13 Artenschutzprogramme ausarbeiten (nicht lokalisiert)

Verwendete Grundlagen- und Kartendaten:

- Digitaler Übersichtsplan UP5, Vermessungsamt des Kantons Bern
- Gewässernetz des Kantons Bern 1:5'000, Tiefbauamt des Kantons Bern
- Digitale Gewässerschutzkarte des Kantons Bern (GSK25), Wasser- und Energiewirtschaftsamt des Kantons Bern
- Politische Grenzen des Kantons Bern 1:5'000, Vermessungsamt des Kantons Bern
- Naturschutzgebiete des Kantons Bern, Naturschutzinspektorat des Kantons Bern
- Kantonales Landschaftsentwicklungskonzept (KLEK), Amt für Gemeinden und Raumordnung
- Nutzungszonen, Amt für Gemeinden und Raumordnung