

Einwohnergemeinde Münchenbuchsee



## Änderung der baurechtlichen Grundordnung Zone für öffentliche Nutzung (ZöN) M «Hofwil»


---

### Änderung Schutzzonenplan Beschluss (Entwurf)


Bern, 12. August 2021  
1828\_ZP\_Änderung\_ZöN\_M\_Hofwil - gl/mo

Massstab: 1:2'500  
Planformat: A4












## Legende

 Perimeter der Zonenplanänderung

### Festlegung

 Landschaftsschongebiet

### Hinweise

-  Ortsbildschutzgebiet
-  Geschützter Einzelbaum Kategorie I
  -  Einzelbaum Kategorie II
  -  Geschützte Baumgruppe und Allee Kategorie I
  -  Geschützter Hochstammobstgarten
  -  Hecke, Feldgehölz
-  Wanderweg gemäss Wanderroutennetz
-  Schützenswerter Bau gemäss Bauinventar
-  Wald
-  Baugebiet gemäss Nutzungszonenplan
-  Gemeindegrenze



## Genehmigungsvermerke

Öffentliche Mitwirkung vom	4. Dezember 2018 bis 31. Januar 2019
Kantonale Vorprüfung vom	31. Januar 2020
Publikation im Amtsblatt vom	14. Oktober 2020
Publikation im amtlichen Anzeiger vom	16. Oktober 2020
Öffentliche Auflage vom	19. Oktober 2020 bis 17. November 2020
Einspracheverhandlung am	-
Erledigte Einsprachen	keine
Unerledigte Einsprachen	keine
Rechtsverwahrungen	keine

**Beschlossen durch den Gemeinderat am** .....

**Beschlossen durch den Grossen Gemeinderat am** .....

**Beschlossen durch die Stimmberechtigten am** .....

Namens der Einwohnergemeinde Münchenbuchsee:

Der Präsident: .....

Der Gemeindeschreiber: .....

Die Richtigkeit dieser Angaben bescheinigt:

Münchenbuchsee, den .....

Der Gemeindeschreiber: .....

**Genehmigt durch das Amt für Gemeinden und Raumordnung am**